



**АДМИНИСТРАЦИЯ
ГОРОДА ЧАЙКОВСКОГО**

ул. Ленина, д. 37, г. Чайковский
Пермский край, 617760
Тел/факс: (34241) 3-32-22, 6-30-31
E-mail: Tchaikovsky@permonline.ru
ОКПО 34819208
ОГРН 1185958069351
ИНН/КПП 5959002433/595901001

ООО «Южные электрические
сети»

617762, Пермский край,
г. Чайковский,
ул. Советская, 21/1

28.01.2019 № 241-01-03-20-18исх

На № _____ от _____

О предоставлении решения

**РЕШЕНИЕ № 20
о размещении объектов**

г. Чайковский
Пермский край

28 января 2019 года

Администрация города Чайковского Пермского края в лице главы города Чайковского - главы администрации города Чайковского Пермского края Юрия Геннадьевича Вострикова, действующего на основании Устава, разрешает обществу с ограниченной ответственностью «Южные электрические сети» (ИНН 5920998075, ОГРН 1145958024134, адрес: 427413, Удмуртская Республика, Воткинский район, пос. Новый, ул. Строителей, д. 27, кв. 8, телефон: 79223106557, E-mail: hen368@mail.ru) размещение объекта: «линия электропередач классом напряжения до 35 кВ, а также связанные с ним трансформаторные подстанции, распределительные пункты и иное предназначенное для осуществления передачи» «КЛ 10 кВ ТП №281», на землях, государственная собственность на которые не разграничена, из состава земель населенных пунктов, площадью 6462 кв.м, на срок: бессрочно, местоположение: Пермский край, г. Чайковский, в районе объездной дороги «Чайковский - Марково»

Приложение: схема предполагаемых к использованию земель или части земельного участка.

Глава города Чайковского -
глава администрации города Чайковского

Ю.Г. Востриков

Муштинкина А.Н.
(34241)4-43-39



Схема предполагаемых к использованию земель или части земельного участка

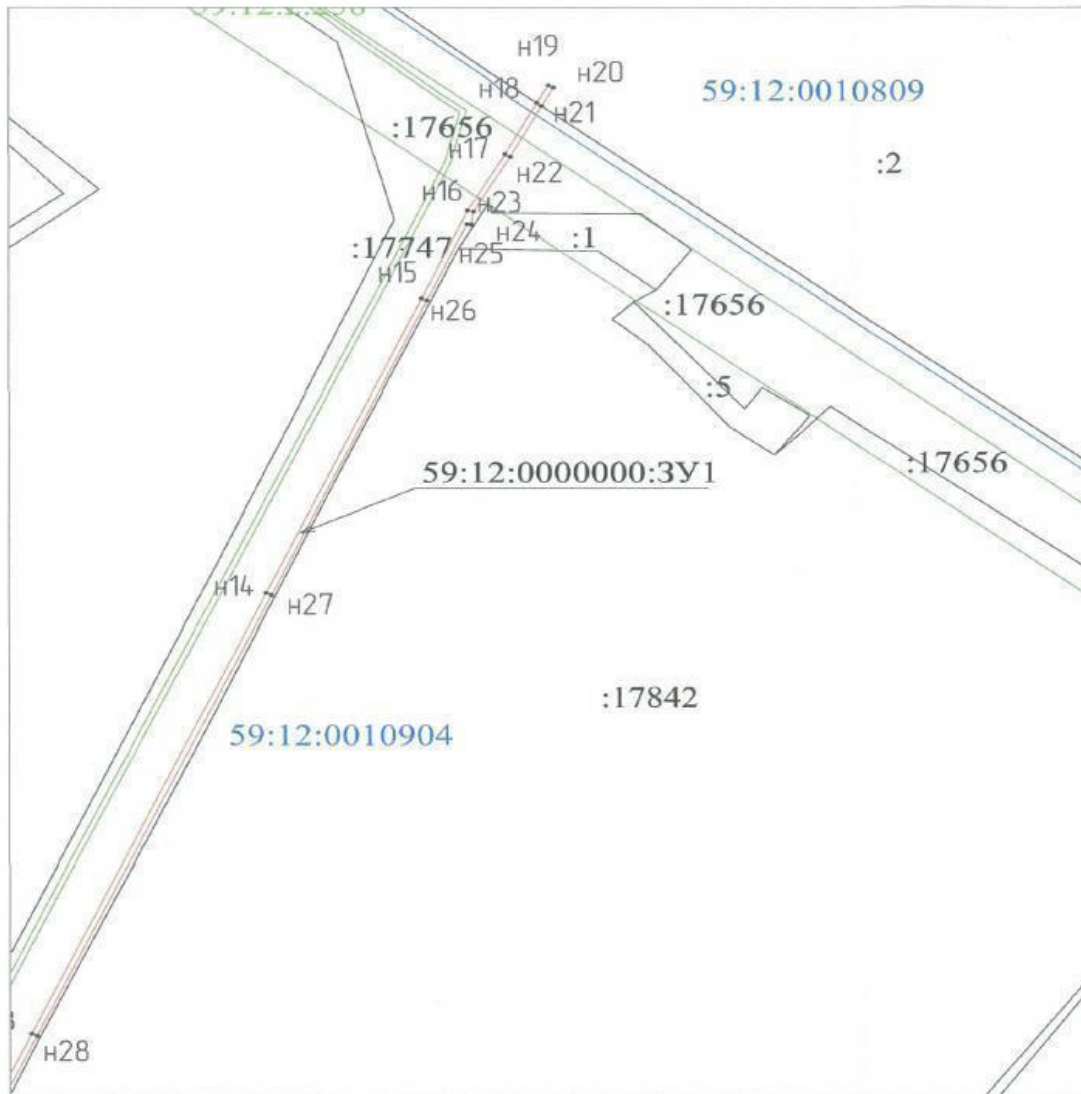
Объект: ВЛ-10 кВ, КТП №281

Местоположение: Пермский край, г. Чайковский, в районе объездной дороги "Чайковский - Марково"

Площадь земель или части земельного участка: 6462 м²








Категория земель: населенных пунктов

Вид разрешенного использования: 3.1. Коммунальное обслуживание (ВЛ-10 кВ, КТП №281)



М 1:3000

Условные обозначения

-  граница вновь образованного земельного участка
-  граница кадастрового квартала
-  граница земельного участка, включенная в ГКН
-  граница территориальной зоны
-  поворотная точка границы участка
-  порядковый номер поворотной точки границы участка
-  надпись номера вновь образованной точки
- 59:12:0010615:26 кадастровый номер земельного участка
- 59:12:0000000:3У1 номер образованного земельного участка

Заявитель:

Директор ООО "Южные электрические сети"



Р.Г. Кудымов

Схема предполагаемых к использованию земель или части земельного участка

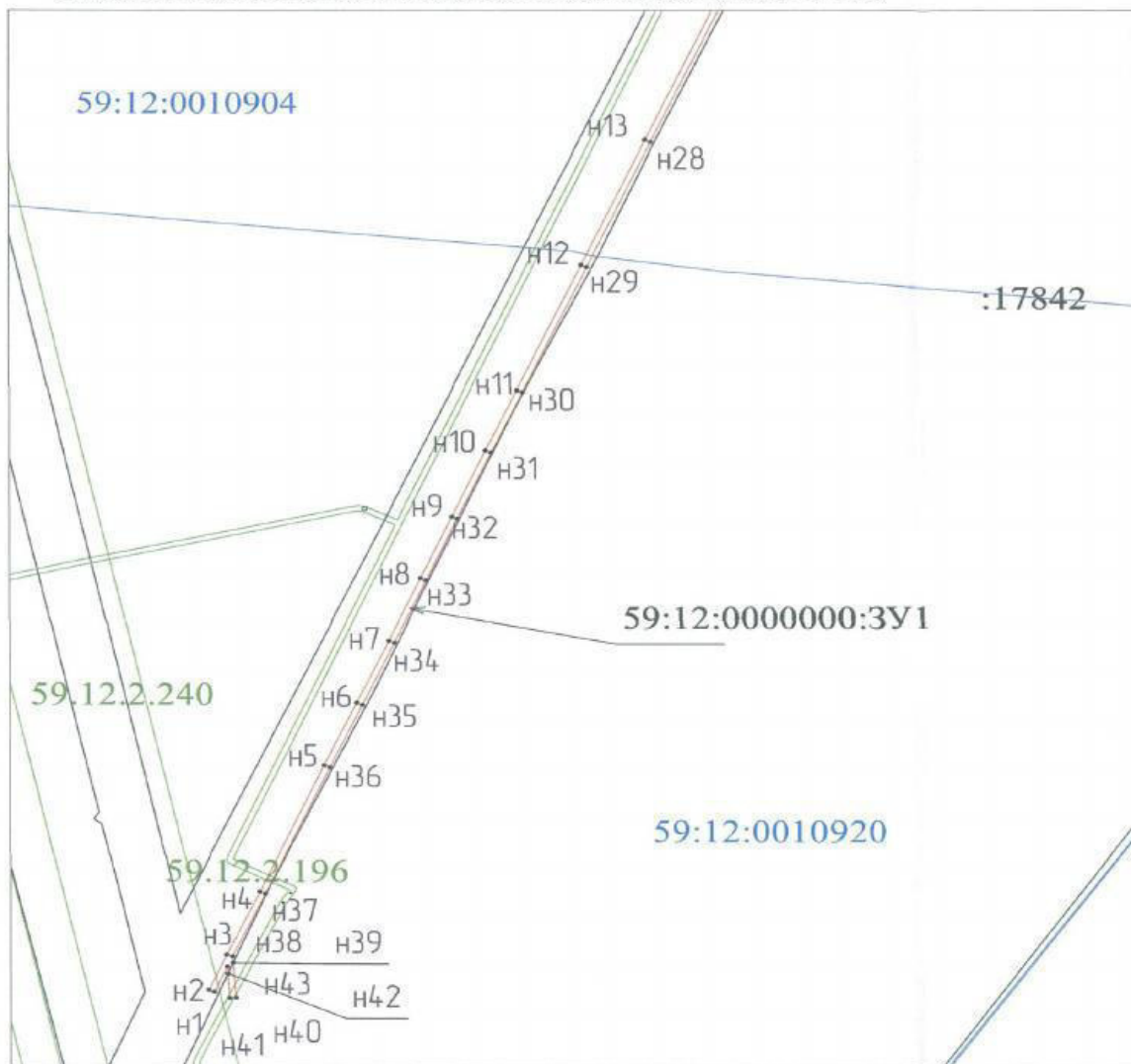
Объект: ВЛ-10 кВ, КТП №281

Местоположение: Пермский край, г. Чайковский, в районе объездной дороги "Чайковский - Марково"

Площадь земель или части земельного участка: 6462 м²

Категория земель: населенных пунктов

Вид разрешенного использования: 3.1. Коммунальное обслуживание (ВЛ-10 кВ, КТП №281)



М 1:3000

Заявитель:

Директор ООО "Южные электрические сети"

№	X	Y
n1	372 774,15	1 284 273,54
n2	372 775,84	1 284 269,91
n3	372 802,52	1 284 281,93
n4	372 851,05	1 284 303,90
n5	372 948,16	1 284 347,29
n6	372 996,27	1 284 369,19
n7	373 044,01	1 284 390,62
n8	373 092,21	1 284 412,08
n9	373 139,63	1 284 433,11
n10	373 190,56	1 284 455,78
n11	373 237,01	1 284 476,89
n12	373 333,45	1 284 520,27
n13	373 430,00	1 284 563,42
n14	373 792,19	1 284 726,31
n15	374 034,22	1 284 835,15
n16	374 106,46	1 284 867,47
n17	374 152,54	1 284 893,67
n18	374 194,85	1 284 915,87
n19	374 209,43	1 284 923,91
n20	374 207,53	1 284 927,43
n21	374 192,19	1 284 919,28
n22	374 150,66	1 284 897,21
n23	374 105,59	1 284 871,65
n24	374 094,80	1 284 870,14
n25	374 095,24	1 284 867,01
n26	374 032,58	1 284 838,81
n27	373 790,54	1 284 729,96
n28	373 428,36	1 284 567,08
n29	373 331,80	1 284 523,93
n30	373 235,37	1 284 480,54
n31	373 188,92	1 284 459,43
n32	373 138,01	1 284 436,76
n33	373 090,58	1 284 415,74
n34	373 042,38	1 284 394,28
n35	372 994,61	1 284 372,83
n36	372 946,51	1 284 350,94
n37	372 849,41	1 284 307,55
n38	372 801,38	1 284 285,80
n39	372 796,40	1 284 286,14
n40	372 769,53	1 284 287,98
n41	372 769,25	1 284 283,96
n42	372 788,10	1 284 282,67
n43	372 793,51	1 284 282,31

от точки n1 до точки n18, n21-n39, n42-n1 земли неразграниченной муниципальной (государственной) собственности

n18-n19-n20-n21 земельный участок с кадастровым номером 59:12:0010809:2, вид права - собственность Администрация Чайковского городского поселения ПК, ВРИ - Для размещения лесопарков

n39-n40-n41-n42 земельный участок с кадастровым номером 59:12:0000000:17842, вид права - собственность МО "Чайковское городское поселение" ПК, ВРИ - городские леса



Р. Г. Кудымов

